



Credenciais

Departamento Nacional de Proteção Civil



**Corpo Nacional
de Escutas**



Secretaria Nacional
para o Ambiente e Sustentabilidade



Recebe um e-mail de convite

! Atenção que poderá ter ido parar ao spam!

Um convite para aderir a uma organização do ArcGIS Online, SIG-Escutismo CNE.



ArcGIS Notifications <notifications@arcgis.com>
To Carlos Alves



qui 25/02/2021 12:44

SIG-Escutismo CNE convidou-o a aderir à ArcGIS Online Organization, SIG-Escutismo CNE.

Clicar no link



Por favor, clique nesta ligação para finalizar a configuração da sua conta e definir a sua palavra-passe para aderir à organização, SIG-Escutismo CNE:

<https://www.arcgis.com/home/newuser.html?invitation=A3c65db6b65434186afaed8b7798460dd>

Esta ligação irá expirar em 14 dia(s).

Note que a sua conta já foi criada para si com o nome de utilizador, **geral.test_sig_escutismo**.

Caso tenha dificuldade a iniciar sessão, por favor, contacte SIG-Escutismo CNE (sig@escutismo.pt). Certifique-se de incluir uma descrição do problema, a mensagem de erro e um screenshot.

Para sua referência, pode aceder à página inicial da organização aqui:

<https://sig-escutismo.maps.arcgis.com>

Experimente o que pode fazer com o ArcGIS Online. Para lições práticas e outros recursos, aceda a [Learn ArcGIS](#).

Esta é uma mensagem de correio eletrónico automática. Por favor, não responda.

Definir a palavra passe e a pergunta de segurança

Defina a sua palavra passe

Palavra-passe nova

Força da palavra-passe: **Nenhum**

A palavra-passe deve:

- Não corresponde ao nome de utilizador.
- Ter pelo menos 8 caracteres.
- Conter pelo menos 1 letra(s) (A-Z, a-z).
- Conter pelo menos 1 número(s) (0-9).

Confirmar palavra-passe

Alterar Palavra-passe

Pergunta e Resposta de Segurança





Não foi definida uma pergunta de segurança para a sua conta. A definição uma pergunta de segurança e resposta permite-lhe redefinir a sua palavra-passe, se necessário. Selecione uma pergunta do menu pendente apresentado abaixo e introduza a sua resposta na caixa de introdução fornecida.

Pergunta de Identificação:

Resposta:


Ok

Após a definição irá visualizar o seguinte.

Inicio Galeria Mapa Cena 3D Grupos Conteúdo **Organização**     **Agrupamento Teste**
geral.test_sig_escutismo

SIG-Escutismo CNE Visão Geral Membros


SIG-Escutismo CNE




ID de subscrição
3993782692


Saúde do sistema
✓ Todos os sistemas operacionais


Contatos administrativos


 **SIG-Escutismo CNE**

Membros Mais Recentes Visualizar todos os membros


 **Agrupamento Teste**

 **Agrupamento Teste**

 **Teste Formulario**

 **Carlos Alves**





Grupos Open Data Visualizar todos

 **SIG-Escutismo CNE Open Data**
Contribuidores: 2 Itens: 33

A sua conta do ArcGIS Online foi atualizada



ArcGIS Notifications <notifications@arcgis.com>
To: Carlos Alves

 Reply  Reply All  Forward 

qui 25/02/2021 12:47

Olá Agrupamento Teste,

Está a receber esta mensagem de correio eletrónico porque modificou recentemente a sua conta, geral.test_sig_escutismo, no ArcGIS Online. Caso não tenha modificado a sua conta, por favor, contacte o(s) seu(s) administrador(es), SIG-Escutismo CNE (sig@escutismo.pt).

Obrigado,
A Equipa ArcGIS Accounts

Isto é um correio electrónico automático. Por favor, não responda.



A conta já está criada!

Poderá agora comunicar as Atividades Escutista do seu agrupamento.

Boa caça e boa pesca!

Como preencher os formulários?

Download – Survey123 field app



Desktop

Windows x64 > <https://links.esri.com/survey123/windows64>,

Windows x86 > <https://links.esri.com/survey123/windows>

macOS > <https://links.esri.com/survey123/macOS>

Linux > <https://links.esri.com/survey123/linux>

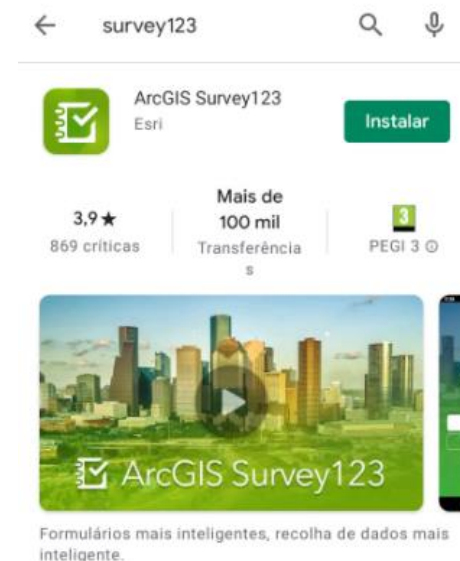
Android ARMv7 (32bit) > <https://links.esri.com/Survey123/Android>

Android ARMv7 (32bit) > <https://links.esri.com/survey123/Android64>

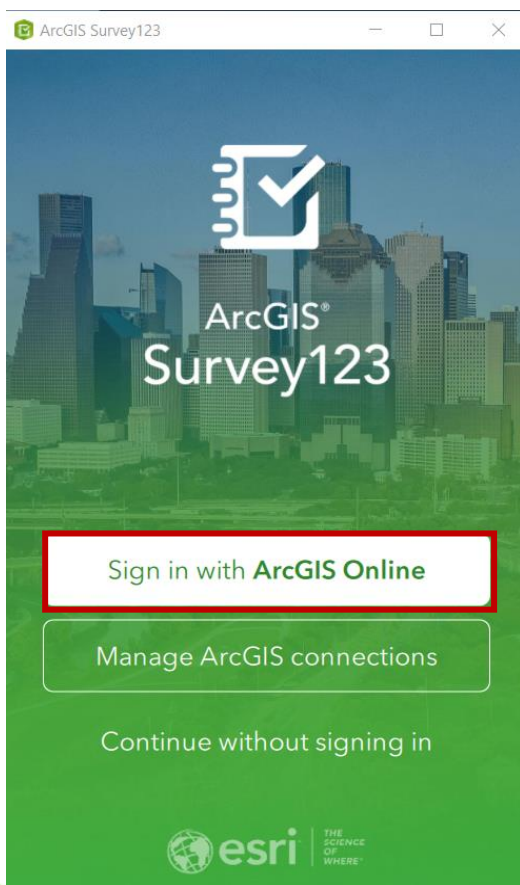
Android x86 > <https://links.esri.com/survey123/Androidx86>



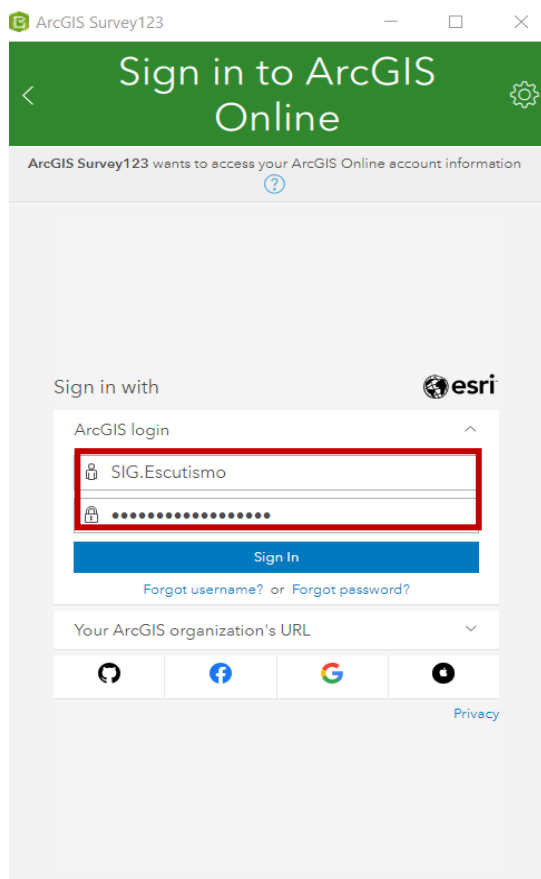
Dispositivo móvel



Sign in with ArcGIS Online





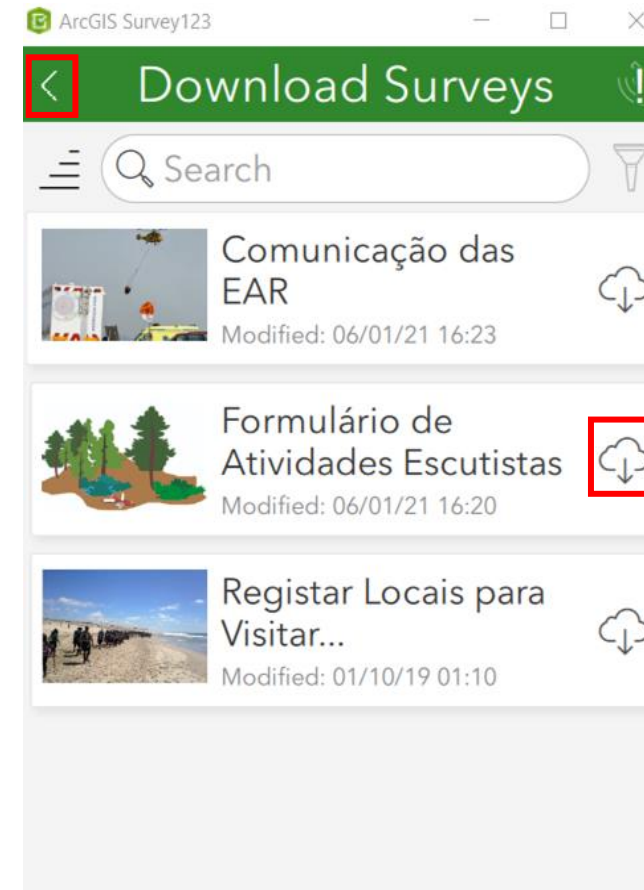
Preenchimento com as credências

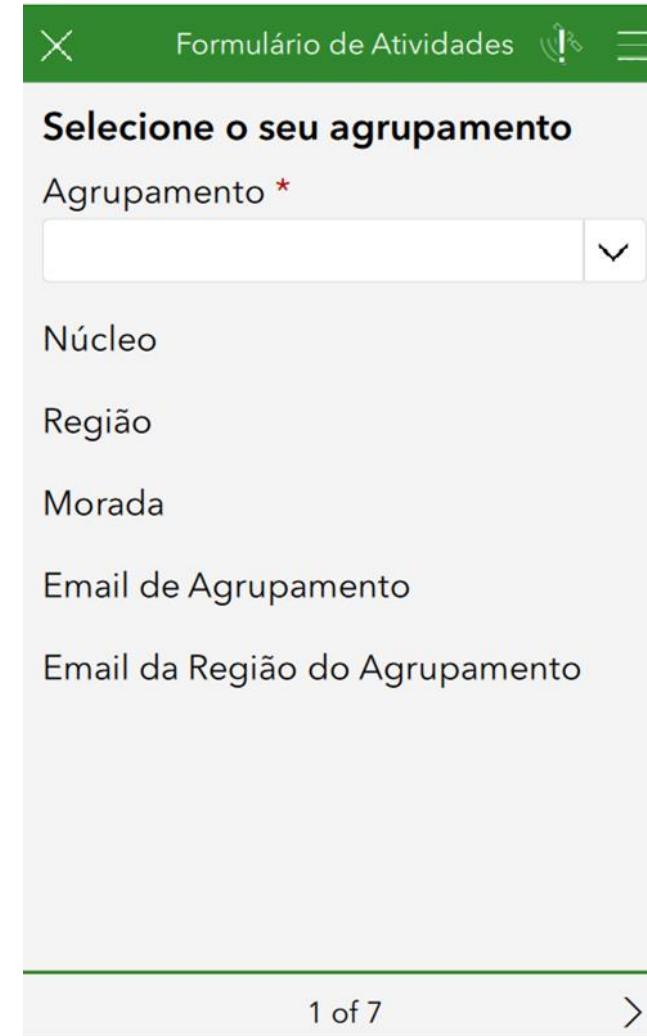

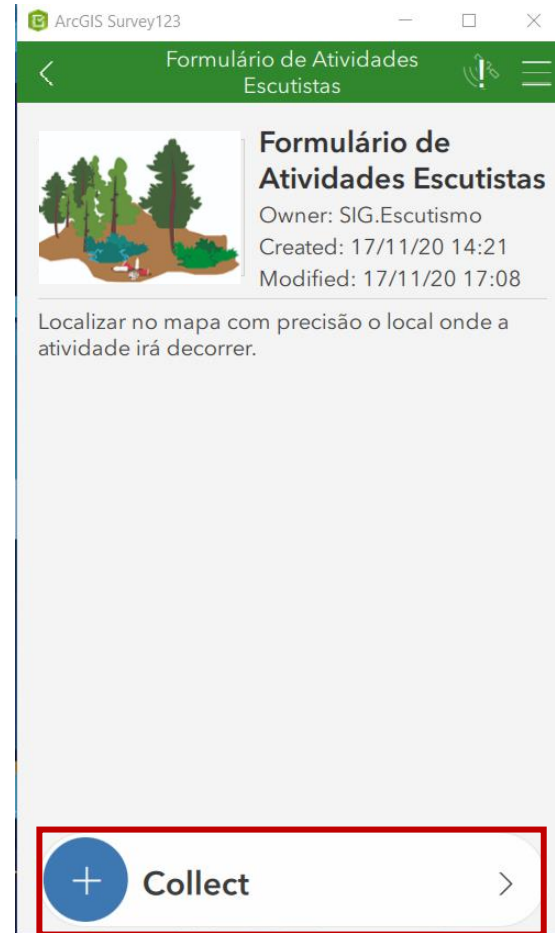
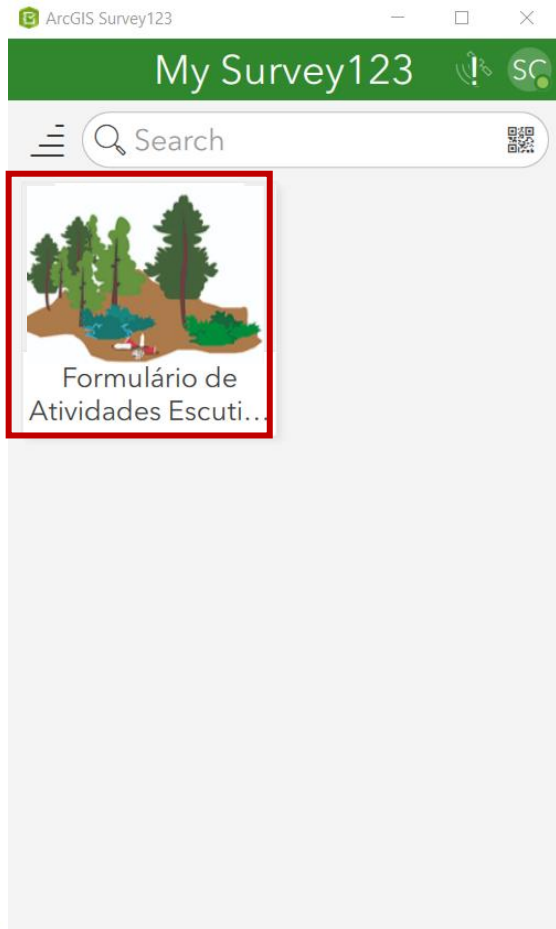


Download surveys



1. Download do survey “Formulário de Atividades Escutistas” 
2. Clicar na seta 





Questões e sugestões?

E-mail: sig@escutismo.pt



Obrigado